





-  Bonne direction
-  Tourner à droite
-  Tourner à gauche
-  Mauvaise direction

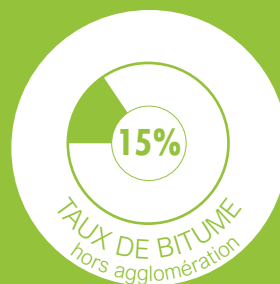
### Recommandations :

Se munir de chaussures de marche, s'hydrater régulièrement.

Soyez l'invité discret et attentif de la nature, en restant sur les sentiers balisés et en respectant l'environnement.

Restez prudent à la traversée des routes, qui même d'apparence peu fréquentées, peuvent en être d'autant plus dangereuses.

- **Situation** : 12 km à l'ouest de Sées via la D908 direction Carrouges, puis sur la droite via la D26
- **Parking** : place du Cercueil (la mairie est à 100m en contrebas)
- **Balisage** : jaune
- **Difficultés particulières** : Chemins parfois humides
- **Paysages rencontrés** : Mi-bois, mi-bocage, au nord de la forêt d'Écouves



Livret du circuit n°3 des itinéraires de randonnée et de promenade de la Communauté de Communes des Sources de l'Orne.



## Les mégalithes

Circuit n° 3 ■  
Le Cercueil / Montmerrei  
12 km



## Départ du Cercueil

Stationnement au parking de la mairie du Cercueil  
Balisage jaune



- 1 Dos à la mairie, quittez le parking pour traverser la route, prendre la ruelle puis le chemin montant que vous poursuivrez pour déboucher sur la route. Suivez-la par la gauche jusqu'au carrefour puis tournez à gauche.
- 2 Continuez sur 200 m puis prenez le chemin à droite. Au passage, remarquez à droite la « Pierre aux Busards ». Continuez tout droit puis sur la route à gauche. Au carrefour, tournez sur le chemin à droite, et serrez le chemin à droite en suivant bien le balisage sur 2,5 km, puis rattrapez la route.
- 3 A partir d'ici, **possibilité de prendre la variante** : dans ce cas tourner à droite sur la route puis emprunter le chemin à gauche sur 1,2 km. Déboucher sur la départementale et prendre à gauche sur 100 m, puis reprendre à gauche le chemin et le suivre jusqu'à la départementale et retrouver l'itinéraire. Sinon tourner à gauche sur la route sur 1 km puis prendre le chemin à droite sur 2 km.
- 4 Tourner à droite et continuer sur 500 m, puis à gauche pour rejoindre la route. Continuer à droite (panorama sur la plaine de Mortrée), puis descendre le sentier forestier sur votre gauche pour rejoindre « la Pierre Tournoire » et le « fauteuil de César ».



- 5 Continuez ensuite la descente jusqu'à la route, puis prenez en face le chemin et le suivre (passage à gué), passez devant les Landiers puis à 250 m prenez le chemin à droite, ensuite à gauche sur la chaussée et à nouveau à droite pour rejoindre « Fignet ». Prendre ensuite à gauche et remonter le sentier tout droit jusqu'au bourg. Vous apercevrez l'église, puis au delà la rue qui revient à votre point de départ.

