





Indications de balisage :

-  Bonne direction
-  Tourner à droite
-  Tourner à gauche
-  Mauvaise direction

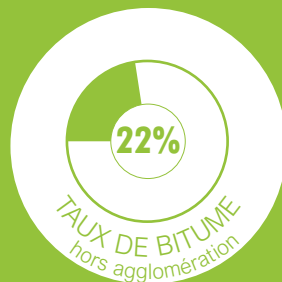
Recommandations :

Se munir de chaussures de marche, s'hydrater régulièrement.

Soyez l'invité discret et attentif de la nature, en restant sur les sentiers balisés et en respectant l'environnement.

Restez prudent à la traversée des routes, qui même d'apparence peu fréquentées, peuvent en être d'autant plus dangereuses.

- **Situation :** 11 km au nord-ouest de Sées via la D958, puis la D16
- **Parking :** église de Montmerrei
- **Balisage :** jaune
- **Difficultés particulières :** Chemins creux humides
- **Paysages rencontrés :** Très variés, entre bocage, forêt et plaine, le long de la Thouane.



Livret du circuit n°2 des itinéraires de randonnée
et de promenade de la Communauté
de Communes des Sources de l'Orne.



La croix aux dames

Circuit n° 2 ■
Montmerrei
14,5 km

Circuit n°2

La croix aux dames

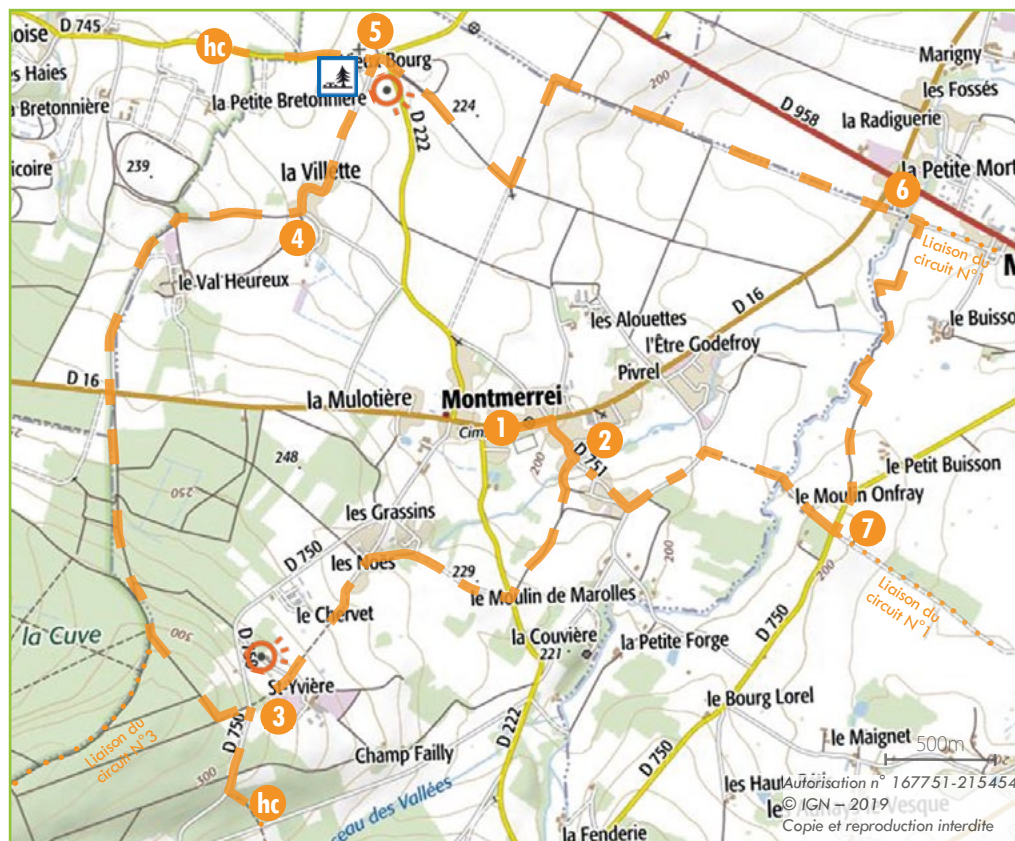
14,5 km - 4h

Départ de Montmerrei

Stationnement au parking de l'église (D16)
Balisage jaune



- 1 Face à l'église, continuez sur la D16 puis prendre à droite vers « la grande maison ». Prendre ensuite le chemin à droite.
- 2 Poursuivre tout droit sur chemin jusqu'à la D222. Traverser et emprunter la voie en face, serrez à gauche pour rejoindre « les Noës ». À gauche après 100 m environ, quitter le chemin pour remonter par la prairie via une barrière. Continuer 200 m et redescendre sur le chemin. Passez la ferme Saint-Yvière pour rejoindre la D750.
- 3 Ici vous avez la **possibilité de prendre à gauche hors circuit** pour voir « la pierre Tournoire » à 300 m en descendant directement le talus boisé à gauche de la route. Sinon continuez sur le sentier en face puis remontez à droite à la première intersection, puis restez sur votre droite et poursuivez tout droit sur 1km pour rejoindre la D16. Traversez dans l'axe. Passez « le val heureux » et restez à droite sur le chemin pour rejoindre La Villette à 500 m.
- 4 Prendre à gauche dans le hameau, et poursuivez en montée jusqu'à la D745. D'ici vous apercevez sur la gauche la chapelle Notre-Dame-de-Liesse, de laquelle s'offre un joli panorama.



- 5 **Hors circuit vers le char Keren** en continuant à gauche sur 600 m. Sinon passer à droite du terre-plein du Vieux Bourg, traversez la D222 pour prendre le sentier en face. Après 700 m, à l'intersection de chemins suivante, prendre à gauche et continuer tout droit jusqu'au chemin de plaine, puis à droite sur 1,5 km jusqu'à la D16 en rejoindre « la petite Mortrée ». Traversez et poursuivez en face.
- 6 Après le passage sur passerelle, tourner à droite et poursuivre sur le chemin le long de la Thouane. Débouchez sur la D750, pour l'emprunter sur 100m.
- 7 Tourner à droite vers le Moulin Onfray, continuez sur ce chemin, puis prendre à gauche la chaussée, et après 400m tournez à droite. Continuer tout droit jusqu'à la D16, et rejoindre à gauche l'église et le point de départ.



A proximité ...

Le char Keren

Le 12 août 1944, le Colonel Warabiot et ses hommes viennent de libérer Montmerrei et passent par le vieux bourg pour rejoindre Écouché. À 600m de la chapelle, le Keren (type Sherman), en tête du convoi, reçoit un obus en pleine tourelle : trois des quatre occupants périssent carbonisés.



Notre-Dame de Liesse