






### Indications de balisage :

-  Bonne direction
-  Tourner à droite
-  Tourner à gauche
-  Mauvaise direction

- **Situation** : 6km à l'ouest de Sées
- **Parking** : place de Belfonds
- **Balisage** : jaune
- **Difficultés particulières** : aucune
- **Paysages rencontrés** : Entre bocage, plaines et haras



Livret du circuit n°7 des itinéraires de randonnée  
et de promenade de la Communauté  
de Communes des Sources de l'Orne.



## Les haras

Circuit n° 7 ■  
Belfonds  
16 km  
variante 8km

### Recommandations :

Se munir de chaussures de marche, s'hydrater régulièrement.

Soyez l'invité discret et attentif de la nature, en restant sur les sentiers balisés et en respectant l'environnement.

Restez prudent à la traversée des routes, qui même d'apparence peu fréquentées, peuvent en être d'autant plus dangereuses.





# Circuit n°7

## Les haras

16 km - 4h  
variante 8 km - 2h

### Départ de Belfonds

Stationnement au parking de la place  
Balisage jaune



Autorisation n° 167751-215454  
© IGN - 2019  
Copie et reproduction interdite

### La chapelle Saint-Clair



En 1568 une église existait à St-Clair, encore visible au milieu du 19<sup>ème</sup> siècle. La chapelle a été bâtie par les habitants des villages du bas et du haut St-Clair en 1866 en commémoration de l'ancienne église ruinée. Elle a été restaurée en 1951, panorama en prime !

pour tomber sur la chaussée au lieu-dit les « petites fosses ». Ensuite à gauche, poursuivez sur 900m.

- 1 Dos à l'église, quitter le bourg par la gauche et remonter la route jusqu'à l'intersection du calvaire. Prendre à gauche et continuer en passant « la fosse » jusqu'au « Roussillon ».
- 2 Là vous descendrez le chemin sur votre gauche puis à l'intersection à 100m continuer sur la droite. Montez le chemin jusqu'à la route, que vous emprunterez à gauche, pour traverser « le haut condé » tout droit.
- 3 Poursuivez à travers le corps de ferme pour rejoindre le chemin de plaine. À 400m prendre le chemin de gauche et le poursuivre pour regagner la route bitumée après 1km environ. Continuer sur la route sur 900m.
- 4 Ici possibilité de variante :
  1. Soit prendre la route à gauche et continuer sur 1,9km à travers un paysage de haras pour rattraper le point nr8.
  2. Soit continuer tout droit en direction du manoir de Cléray : après 600m prendre le chemin de contournement par la gauche, qui vous amènera à la passerelle qui enjambe la Sennevière.
- 5 Continuer à gauche puis remonter à droite sur un chemin de plaine sur 500m. Là, prendre le chemin à gauche, qui vous emmènera après 800m au haras de Mortrée.
- 6 Poursuivez tout droit à l'intersection et suivez le chemin qui contourne les bâtiments sur 1km, où vous longerez l'étang,

- 7 Laissez sur votre gauche un premier chemin, puis un 2<sup>e</sup> à droite, puis prendre, après le virage le chemin de gauche bordé d'arbres sur sa gauche, indiquant la direction de « la stèle ». Celle-ci se trouve à 300m. À 300m de plus, vous remontez le chemin pour déboucher sur une chaussée que vous prendrez à droite et poursuivrez 40m plus loin tout droit en laissant la route descendante sur votre droite.
- 8 200m plus loin, engagez vous à droite sur le chemin caillouteux qui montera jusqu'au hameau de St Clair. Prenez à gauche sur 80m puis à droite pour admirer la chapelle St Clair, et le panorama qui s'offre à vous.
- 9 Poursuivez à gauche sur 600m, passez la ferme de « la motte » et engagez vous juste après à droite sur un chemin herbeux qui descend et vous ramènera au calvaire rencontré à l'aller sur la D302. Il vous suffira de reprendre la chaussée à gauche pour retrouver Belfonds et votre point de départ.

### Stèle du souvenir

Le 4 juillet 1943, un bombardier américain est touché par un avion allemand et s'écrase. Huit aviateurs vont sauter en parachute aux lieux-dits Condé-le-Butor et Cléray. Deux sont capturés. Six rescapés se cachèrent deux jours avec la complicité de la population. En représailles 18 personnes seront arrêtées et déportées.

